



# Áreas Protegidas

DE LA REGIÓN DE ATACAMA



## ÁREAS PROTEGIDAS DE LA REGIÓN DE ATACAMA

Director responsable	Andrea Arancibia Garrido
Producción General	Ojo Chango Films
Prólogo	Daniela Tornini Delmonte
Fotógrafos	Jorge Arévalo Trigo Marcela Cortes Díaz Rodrigo Escutti Muñoz Ricardo Godoy Manríquez Rodrigo Terreros Andrade Julián Torreblanca Moreno



## Región de Atacama

Capital regional: Copiapó

Superficie: 75.176,2 km<sup>2</sup>

Provincias: Chañaral, Copiapó y Huasco

El clima desértico y la mayor aridez del planeta presentes en la región de Atacama no han impedido que los arenales y roqueríos ostenten la más alta diversidad de flores del país. Su máxima expresión ocurre con el Desierto Florido; un colorido espectáculo que la naturaleza nos brinda algunas primaveras luego de haber precipitado lo suficiente y que permite avistar gran cantidad de fauna asociada al fenómeno.

Además, se observan de manera permanente otras especies adaptadas a las extremas condiciones de la región y que varían según las características específicas de los diferentes sectores; por lo que entre el borde costero y los Andes encontramos una gran riqueza paisajística y una amplia gama de experiencias y aventuras en playas, mares de dunas, salares, alta montaña...

Dichas particularidades motivaron la creación de parques y reservas nacionales en las zonas de mayor valor medioambiental, de modo que éstas fueran protegidas por ley y se establecieran normas que regularan las actividades permitidas en esas áreas de conservación y así cuidar su ecosistema.

La fauna que habita en los parques y reservas obtiene su alimento de manera natural, por lo tanto, no debe darles comida ni dejar restos y desechos que los puedan enfermar; del mismo modo, la manipulación o extracción de la flora local altera y daña las condiciones de vida en el lugar. Por estos motivos, no está permitido ingresar con mascotas y debe mantenerse en las rutas establecidas durante su visita.

Es fundamental su colaboración para cuidar de usted y de estos entornos, por lo que debe tomar conocimiento y respetar las condiciones para acceder y permanecer en cada área protegida, informarse acerca de los servicios disponibles dentro del parque y en sectores aledaños y seguir las instrucciones de los guardaparques, guías autorizados, e infografía contenida en la señalética.

Considere que las distancias entre estos sitios y los sectores urbanos más cercanos son extensas, por lo que la cobertura telefónica es escasa o nula y la asistencia médica tarda; entonces es muy conveniente planificar su viaje con antelación y abastecerse de los víveres y elementos necesarios para su estadía, velando por su salud y seguridad.

# Áreas Protegidas

DE LA REGIÓN DE ATACAMA

PAN DE AZÚCAR



NEVADO TRES CRUCES



LLANOS DE CHALLE



PINGÜINO DE HUMBOLDT



RESERVA NACIONAL

# Pan de Azúcar

**Ubicación:**

- Borde costero de las regiones de Antofagasta y Atacama.
- La entrada está a 27 km al norte de Chañaral por la ruta C-120.
- Puede acceder en vehículo propio o contratando a un operador turístico.

Superficie:

- Continental: 43.754 hectáreas (11.790 en Antofagasta, 31.964 en Atacama).
- Insular: 110 hectáreas (isla Pan de Azúcar).

Clima:

- Desértico costero.
- Temperatura promedio: máxima 24,5°C, mínima 17,1°C.





Flora:

- 192 especies, equivalentes al 19,6% de la flora regional; 146 de ellas son chilenas endémicas.
- 21 cactáceas endémicas del sector; *Copiapoa grandiflora*, *Copiapoa columna alba*, *Copiapoa longistaminea* y *Copiapoa lauii*.

Fauna:

- Marina: chungungo, lobo de mar, pingüino de Humboldt.
- Aérea: gaviota, gaviotín, pelícano, cormorán, chorlito, playero, pilpilén, yunco y murciélago.
- Terrestre: zorro y guanaco.

Servicios:

- Senderos para recorrer a pie o en bicicleta.
- Alojamiento a cargo de tour-operadores externos (camping y cabañas).
- Paseos en bote alrededor de la isla Pan de Azúcar y productos del mar en la caleta de pescadores.







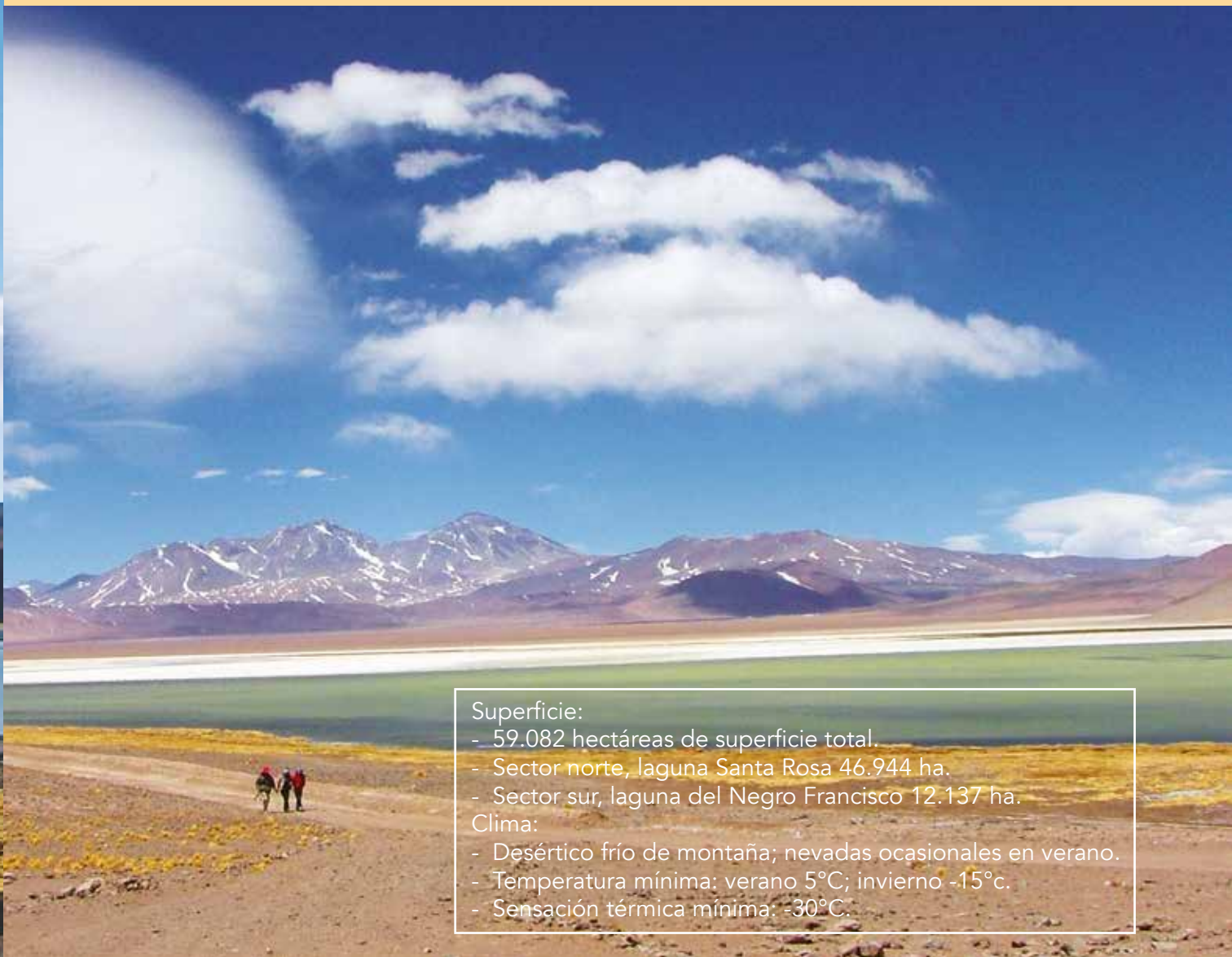
RESERVA NACIONAL

# Nevado tres Cruces

Ubicación:

- Alta cordillera de la Región de Atacama a 3780-4370 msnm.
- Zona de puna y peligro volcánico.
- Acceso a 250,7 km de Copiapó por Panamericana Norte, Ruta 5S, Ruta CH-31 y C-601 en vehículo 4x4.





Superficie:

- 59.082 hectáreas de superficie total.
- Sector norte, laguna Santa Rosa 46.944 ha.
- Sector sur, laguna del Negro Francisco 12.137 ha.

Clima:

- Desértico frío de montaña; nevadas ocasionales en verano.
- Temperatura mínima: verano 5°C; invierno -15°C.
- Sensación térmica mínima: -30°C.

Flora:

- Estepa desértica; gramíneas, coirones, pastos.

Fauna:

- Acuática: flamenco andino, flamenco chileno y parina chica.


- Aérea: tagua cornuda, piuquén, pato cordillerano.

- Terrestre: vicuña, guanaco, puma, zorro.



Servicios:

- Disponibilidad de guías y guardaparques según temporada y accesibilidad.
- Senderos solo a pie.
- Actividades de alta montaña con guía certificado (servicio externo).
- Refugio cordillerano de CONAF.
- Alojamiento concesionado con cabañas y camping.







RESERVA NACIONAL

# Llanos de Challe



Ubicación:

- Borde costero de la región de Atacama.
- Acceso a 40 km de Huasco, por la ruta costera C-360.

Superficie:

- 45.708 hectáreas.

Clima:

- Desértico costero.



Flora:

- 220 especies, 206 de ellas nativas de Chile y 14 endémicas de la región.
- Especies en peligro de extinción: garra de león y napina.
- 14 vulnerables.

Fauna:

- Guanaco (*Lama guanicoe*), mayor mamífero silvestre de Chile (1,70 m, 140 k).





Servicios:

- Centro de Información Ambiental a cargo de guardaparques.
- Sendero interpretativo.
- Camping concesionado.





RESERVA NACIONAL

# Pingüino de Humboldt



Ubicación:

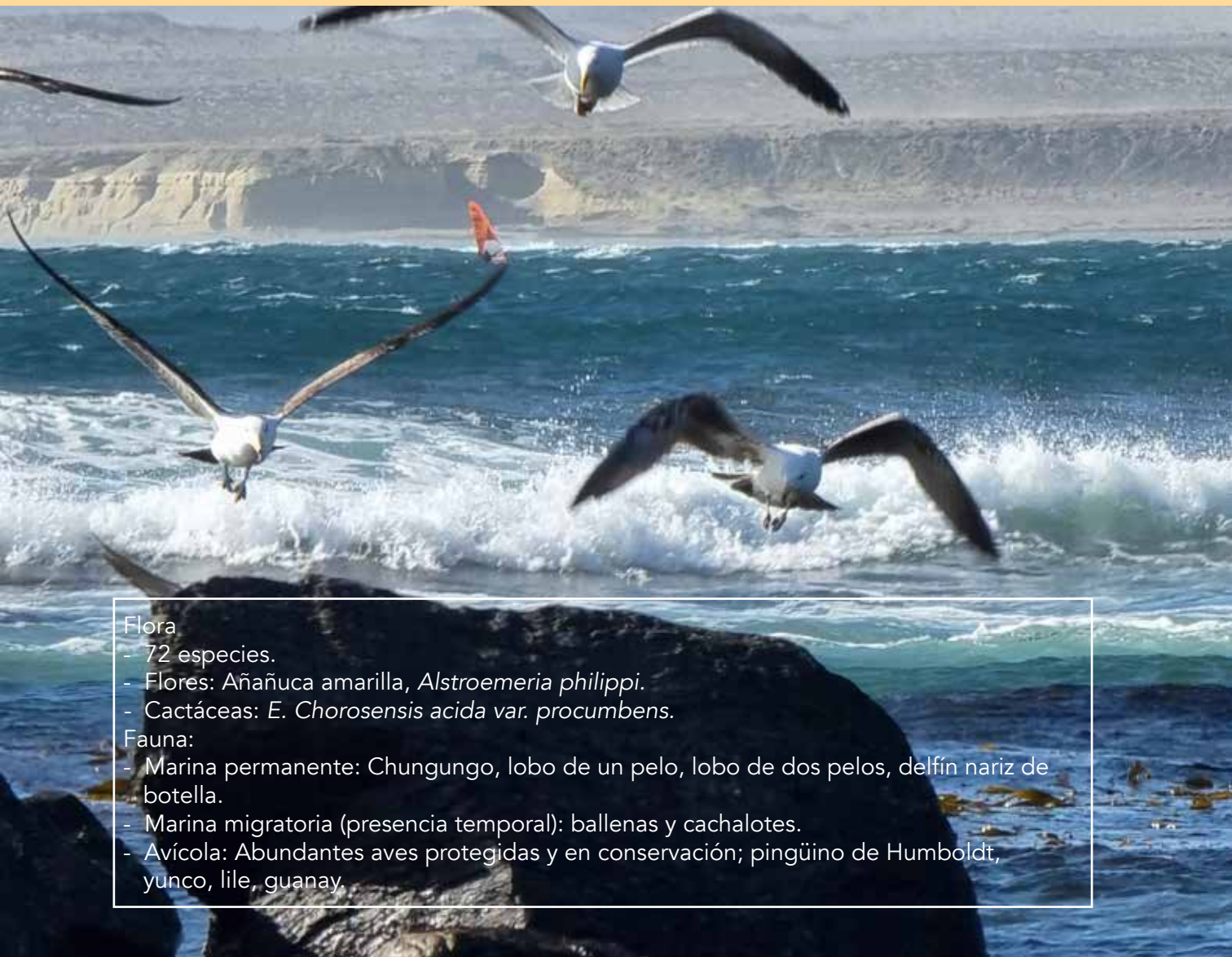
- Islas de Región de Atacama y Coquimbo.
- Desde Vallenar, ruta 5 hasta Domeyko y desvío al oeste.
- La administración se encuentra en Punta de Choros.

Superficie:

- 888,68 hectáreas totales.







#### Flora

- 72 especies.
- Flores: Añañuca amarilla, *Alstroemeria philippi*.
- Cactáceas: *E. Chorosensis acida var. procumbens*.

#### Fauna:

- Marina permanente: Chungungo, lobo de un pelo, lobo de dos pelos, delfín nariz de botella.
- Marina migratoria (presencia temporal): ballenas y cachalotes.
- Avícola: Abundantes aves protegidas y en conservación; pingüino de Humboldt, yunco, lile, guanay.

Servicios:

- Paseos en bote a la isla Chañaral desde caleta Chañaral de Aceituno.
- A Isla Damas se accede desde Punta de Choros y puede desembarcar y recorrer.









